

ZONA RIO LEONES

Notes

38

ZONA RIO LEONES

Esta amplia zona cuenta con varios accesos: Río Juncal, Río Leones y varios esteros tributarios.-

La zona se caracteriza por tener algunas de las mas más hermosas cumbres de los Andes Centrales, tales como el Alto de los Leones, el Nevado Juncal y el Alto del Potrero Escondido.-

Vale la pena hecer notar que el Río Juncal nace del Glacár Juncal Norte, que es uno de los Glaciares más fácilmente accesibles de Chile, se puede llegar en mulas casi hasta su lengua terminal en un paseo de turismo de dos días desde Estación Juncal.-

En esta zona se encuentran, también, las cumbres inescaladas más altas de Chile Central, en el Nudo del Juncal.-

En general se trata de una zona de extraordinario interés, tanto para el excursionista como para el andinista.-

RESUMEN DE RUTAS

Grupo	Cerro	Altura	Ruta	Dificultad Max.	Aproximación	Factibilidad(1)	Factibilidad(2)	Observaciones
Becker	Becker	4.520	Es. Mona	III	1/2 d. Est. Juncal	1 1/2 d. / Los Andes	1 día/Est.Mona	Roca y acarreo
"	"	4.340	Rfo Bico.	?	1/2 d. Rfo Blanco	?	?	"
"	"	4.280	Normal	III	4 h. Est. Juncal	1 d./Los Andes	1 d./ Est. Juncal	Roca (canaletas)
Alto de los Leon.	Alto de la Posada	4.790	Sur	III	1 d. IE. Rfo Blanco	Los Andes/4 d.	2 d./Rfo Leones	Hielo
"	"	4.790	Directa	III +	"	"	"	Hielo
"	"	5.400	Marmillod	IV	1 d. E. Juncal	Los Andes/5 d.	3 1/2 d. Vega de Nacimiento	Roca y cúpula de Hielo
"	"	5.400	Grieta N. Este	IV	"	"	"	"
Nudo del Juncal	Nev. Juncal	6.110	Normal	III +	1 d./E Juncal	Los Andes 6 d.	4 d. Vega de Nacimiento	Hielo
"	"	6.110	Argentina	III -	Pta de Vacas	Mandoza	4 d. Glaciar Rfo Plomo	Hielo muy largo
"	"	6.110	Colgante Norte	IV +	1 d. E. Juncal	Los Andes 6 d.	4 d. Vega de Nacimiento	Hielo barrera de Séracs
"	"	6.110	Nev. Juncal Norte	IV	"	"	"	Hielo : Séracs
"	"	5.910	Juncal Sur	III +	4 1/2 d. des- de Alfalfal	Stgo. 9 ds.	2 ds. Gliciar Juncal Sur	Hielo
"	"	5.710	Cara Sur	III +	4 ds./Alfalfal	Stgo. 8 días	1 1/2 ds Gl. Juncal Sur	Hielo y Roca

GRUPO BECKER

CERRO BECKER (4.520, Llibouty)

Ubicación Cadena del Alto de la Posada al filo Sur del mismo cerro.

Ruta ^E ^R ^M
(Mill, Biehl y Vergara, 1962) (1)

PUNTA DESCONOCIDA (4.340, Llibouty)

Ubicación Se encuentra al extremo Suroeste de la cadena del Alto de la Posada, entre la cadena nombrada y el macizo del Alto de Los Leones, sobre un filo secundario Suroeste.

Ruta Río Blanco (Klauswy, Zimmermann, 1954)

ALTO DE LA POSADA, (4.280, Reichert)

Ubicación Al Sur del Río Aconcagua, al frente de la Estación Juncal ex Hermanos Clark. Al oeste de la desemnocadura del Río Juncal. Visible desde el Río Aconcagua .

Ruta Normal Vertiente Norte desde la Estación Juncal

(1) Antes de su primera ascensión su nombre era Juncal

GRUPO MONO VERDE

7

CERRO MONO VERDE (4.500, Lliboutry)

Ubicación.- Al Sur de la lengua del Glaciar Monos de Agua, que es el rebalse que cae al lado chileno del Glaciar Ato, enteramente en territorio chileno. Inescalado.

CERRO CONTRAFUERTE (4.550)

Ubicación.- Argentina; se encuentra en el filo que separa el Glaciar Juncal Este, del Glaciar del Río Plomo. Inescalado.

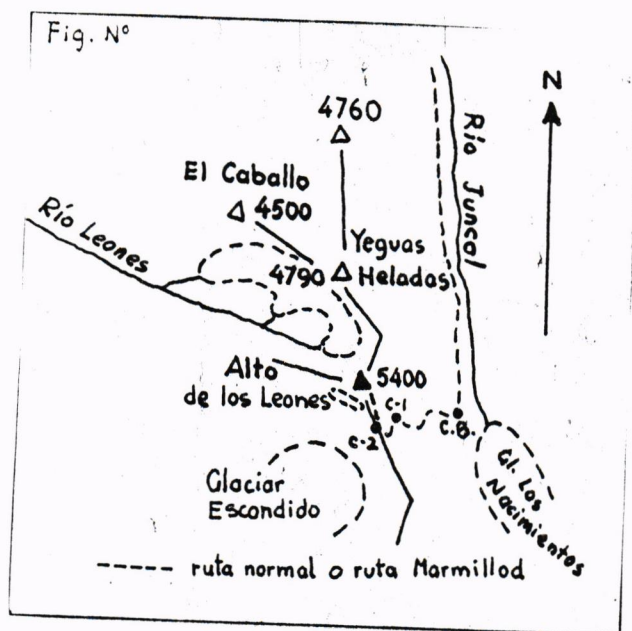
AGUJA NACIMIENTO (3.850, ?)

Ubicación.- En el filo que separa el Glaciar Juncal Norte del Estero Monos de Agua.-

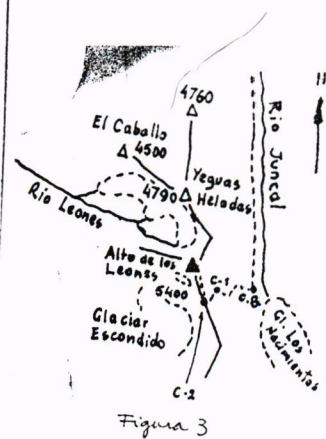
Ruta Monos de Agua (Koch y Schwaerzel, 1951)



Cerro Alto de los Leones visto de la salida del Cajón Monos de Agua.



Esquema de la ruta Marmillod del Alto de los Leones



GRUPO ALTO DE LOS LEONES

CERRO YEGUAS HELADAS

~~Cerro Yeguas Heladas~~ (4790, Klatt)

Ubicación Cumbre bastante glaciada en el filo Norte del macizo del Alto de los Leones, pero separado de él por una arista dentada.

Ruta Sur Por el Río Leones se llega al Cajón que viene del Glaciar Colgante Sur del Yeguas Heladas; por ese cajón se

alcanza el Glaciar Colgante y por ella las inmediaciones de la cumbre (Kramer y Northheimer, 1922)

Ruta directa por el Glaciar - (Puente, G. Araya y Latino, 1962)

INDOMINADO 4.760

Ubicación Al Norte del Cerro Yeguas Heladas, pertenece al mismo macizo; está en la cabecera del Estero de Polvaredas, en el filo que une al macizo del Alto de los Leones con la Cadena del Alto de la Posada. Inescalado

CERRO EL CABALLO (4.500, ?)

Ubicación Curiosa montaña en las estribaciones Oeste del Cerro Yeguas Heladas, llamada El Caballo por los arrieros de la zona. Inescalado.

ALTO DE LOS LEONES (5.400, Reichert)

Ubicación Impresionante cumbre de apariencia inaccesible, la más alta del filo que separa el Río Leones del Río Juncal, o sea al N. del Nudo del Juncal y al oeste de los Monos de Agua.

Ruta Marmillo Desde el Valle del Juncal se alcanza el ventisquero de los Nacimientos y se ataca la cara oriental del cerro, para salir al Portezuelo Sur de la cumbre y se alcanza la cumbre por la arista Sur (Marmillo, Doris Marmillo, y Piderit, 1939)

Ruta Grieta Noreste Por Río Juncal hasta la Vega de los Nacimientos. Por acarreos se alcanza los 4.100 metros y luego por la Grieta N.E. se llega en dos días al Portezuelo Sur, con bastantes dificultades técnicas. Se alcanza cumbre por filo Sur. (Varela, C. González, G. Araya y Puente, 1951)

$$\frac{1512}{9} = \frac{15}{x}$$

NUDO DEL JUNCAL

Cumbre Juncal
Cumbre

NEVADO JUNCAL (1) 6.110, Helbling)

Ubicación Chile-Argentina, se encuentra en el extremo Norte del gran macizo montañoso que da origen a los siguientes glaciares: Juncal Norte, Juncal Este I y II, Juncal Sur (el más largo de Chile Central) y el Glaciar Escondido. Como toda cumbre de 6.000, muy visible desde diversos puntos de los Andes Centrales; aparece como un complicado sistema de picachos de roca y hielo.

Ruta Normal Se entra por el Estero Monos de Agua hasta donde éste se bifurca en dos brazos y se toma el brazo Sur. Se puede instalar Campamento Base a 3.800 metros, hasta donde pueden llegar las mulas. Por una cancheta que corre paralela al Glaciar Juncal Norte, se puede alcanzar el Glaciar Juncal Este, aproximadamente a 5.000 metros; hay un emplazamiento para campamento I en las proximidades de la cancheta, a 4.600 metros. Se suele hacer un campamento al salir al Portezuelo a 5.000 y otro al lado del Colgante a 5.300; desde ahí la cumbre es factible por sus estribaciones Noreste, pasando por una antecumbre. (Marmillod, Doris de Marmillod, 1938)

Ruta Marmillod.

Ruta Argentina Por Río Plomo se alcanza el Glaciar Juncal Este I y por él el filo de hielo Noreste, para salir a la antecumbre Noreste y por ahí a la cumbre. (Reichert, Helbling y Bayza) 1910)

Variante Juncal Norte Por el Cajón de los Monos de Agua se llega a su bifurcación, se toma el brazo Sur, para llegar al Glaciar Juncal Norte. La ascensión se hace por el Glaciar, superando su barrera de séracs (Vivanco y Espinoza, 1961)

Ruta Colgante Norte Se sigue por el curso del Estero Monos de Agua, hasta su segunda bifurcación y desde ahí se ataca el Glaciar Colgante; fuerte dificultad en su cascada de séracs (Meier, Krabé y Niehaus y Foerster, 1951)

- (1) Juncal es un vocablo araucano que significa "Gente roja"
- (2) en 1951 se desmoronó la parte baja del Glaciar. Las ascensiones posteriores a esa fecha se comenzaron un poco más al Este.

CUMBRE CHILENA DEL JUNCAL (5.960, 7 (3))

Ubicación Se encuentra en el extremo occidental del macizo del Nevado Juncal, dominando junto con la cumbre Sur el vértice del Glaciar Juncal Sur. Por el Oeste domina el nacimiento del Río Leonas y por el Norte sirve de cabecera a la parte occidental del Glaciar Juncal Norte. Inescalado. Ver español.

- (3) Según testimonio de algunos andinistas es más alto que el Nevado Juncal; en tal caso sería la cumbre inescalada más alta de Chile Central

No

Var. Falda E de Colgante Sergio Kuntman, Rivas y otros

Corregir

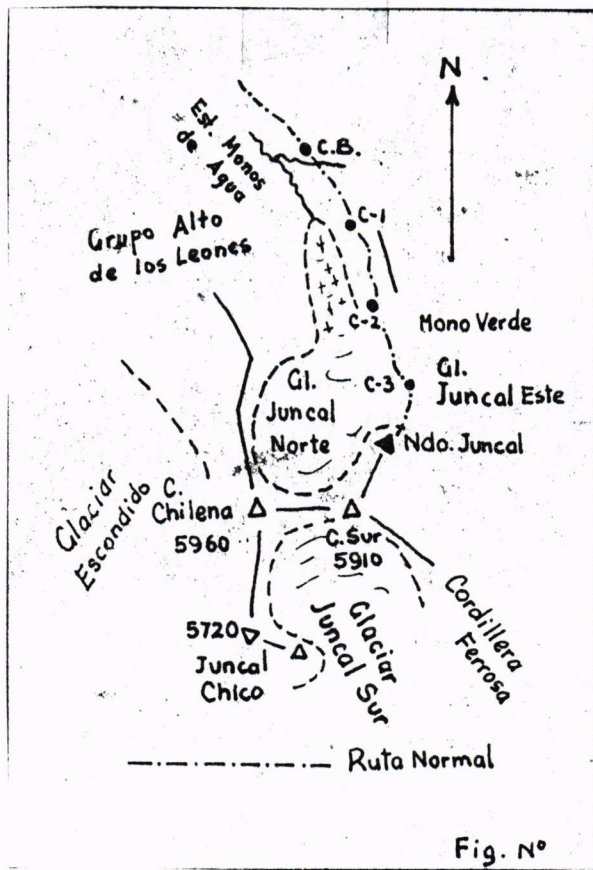


Fig. N°

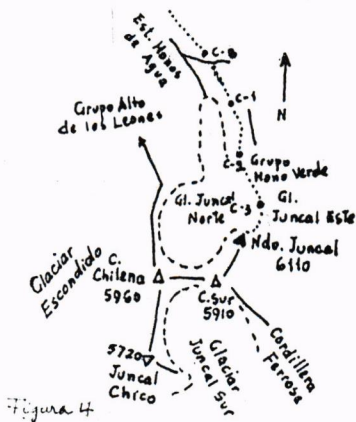


Figura 4

Esquema de la Ruta Normal del Nevado Juncal.

No

Juntas
Miguel
Gómez

Cumbres Chilenas, sur del juncal, vertiente Sur.
Foto Manuel Bazán

JUNCAL CHICO

C. CHILENA

JUNCAL

C. SUR

NDO EL PLOMO



No!

?

Vista hacia el Norte desde Portezuelo Risopatrón
Foto Günther Jüllich

Central.



CUMBRE SUR DEL JUNCAL (5.910?)

Ubicación Chile-Argentina. Es la cumbre central del macizo del Nevado Juncal. Muy visible desde el Glaciar Juncal Sur, desde donde aparenta ser la cumbre mayor.

Ruta Juncal Sur Desde un campamento ~~instalado~~ en la Cuenca Norte del Glaciar Juncal Sur se instala un campamento alto entre la cumbre Sur del Juncal y la Punta Amistad (véase Grupo Nevado El Plomo); algunas dificultades en las pendientes de hielo para llegar al filo mencionado. Se ataca al cerro por su filo Sur, de roca y nieve con escasas dificultades técnicas. (Puig, Kato y Nakato, Diciembre de 1965).

Ruta C. Internacional desde C.I. 11 por filo, este superando por W. 1 día Rosendo 7 19 -id- misul.

INNOMINADO 5.660

Ubicación Al noroeste del macizo del Nevado Juncal en el filo que conecta el Alto de los Leones. Inescalado.

CUMBRE RASCACIELOS (4.900, ?)

Ubicación ~~Chile-Argentina~~; es la antecumbre Norte del macizo del Nevado Juncal, que domina por el Este del Glaciar Juncal Norte y sirve de cuña para separar el Glaciar Juncal Norte del Glaciar Juncal Este I.

y 4.700

Ruta Noreste Campamentos altos a 4.300 mtrs; la ascensión se realiza por la vertiente rocosa Noreste, con dificultades de escalada en roca. Desde la cumbre sería fácil seguir a la cumbre del Nevado Juncal (Stehr y Garbeis, 1961)

CERRO JUNCAL CHICO (5.720, Lliboutry)

Ubicación Hermoso cerro de formas atravidadas que se encuentra en el Sector Sur del Nudo del Juncal; se proyecta sobre la parte superior del Glaciar Juncal Sur, separando la cuenca Norte ~~del~~ ~~Nevado~~ del Campo Central de Neviza. Visible desde el Río Leones y desde casi todos los puntos del Glaciar Juncal Sur.

Ruta Cara Sur Entrando por Glaciar Juncal Sur, se cruza éste frente al Campo Central, para llegar a las pendientes Sur-Suroeste de la cumbre menor; se sale al filo que une ambas cumbres y por ahí, dirigiéndose al Oeste de la cumbre (Gazán, Sneiderger y Cassasa, 1957)

INNOMINADO 5.700

Ubicación Es la cumbre Sureste del cerro Juncal Chico y es la que desde el Glaciar Juncal Sur parece ser la cumbre más alta del cerro. Se encuentra relativamente cerca de la cumbre mayor. Inescalado.

*Morru
Morru Verde*



Vertiente Oriental del Cerro Juncal Chico.
La Ruta Cara Sur comienza en la pendiente
de hielo a la izquierda de la foto.

B I B L I O G R A F I A

I PUBLICACIONES

1. Club Andino de Chile "Una tentativa de ascensión al Alto de los Leones. Boletín Informativo, Nº 15 Marzo-Abril, 1939, Santiago de Chile
2. Club Andino de Chile "Cerros Juncal (6100), León Balneo (5193) y León Negro (5151) Revista Andina Nº 75, Abril de 1951, Santiago de Chile
3. Club Andino de Chile "Cerro CACH V (4600), Cerro Unión del Juncal (4550) Revista Andina, Nº 75, Abril de 1951. Santiago de Chile.
4. Echaverría, Evelio "Cumbres Inescaladas de Chile Central "FEDACH" Anuario de Montaña, 1960, Santiago de Chile.
5. El Mercurio "Andinistas del Club Alemán de Excursionismo escalaron por una ruta nueva el Cerro Juncal, 22 de Febrero, 1951, Santiago de Chile.
6. La Nación "Jovenes andinistas porteños cumplieron hazaña de conquistar cumbre sin nombre. 12 de Noviembre 1957, Santiago de Chile.
7. Lliboutry, Luis "Nieves y glaciares de Chile. Santiago de Chile, Ed. Universitaria, , 1956.
8. Mills, Germán "Río Blanco, una región maravillosa" FEDACH Anuario de Montaña 1957-1958, Santiago de Chile.
9. Piderit, Carlos "Primera ascensión al Alto de los Leones. CACH Boletín Informativo, Nº 16, Mayo-Junio, 1939, Santiago de Chile.
10. Puente, Carlos "Primera ascensión al cerro Alto de los Leones por la Grieta Noreste CACH Revista Andina, Nº 76, Octubre 1951, Santiago de Chile.
11. Quinteros, Jorge "La cordillera de los Andes", inédito.
12. Risopatrón, Luis "La Cordillera de los Andes, entre las latitudes 30º 40' y 35 º 5 " Segunda Subcomisión Chilena de Límites, 1903, Santiago de Chile.

II INFORMES VERBALES

1. Alfaro, Mario Variante Juncal Norte del Nevado Juncal
2. Bazán, Manuel Acceso del Alto de los Leones - Acceso del Juncal Chico
3. Foerster, Wolfgang Ruta colgante Norte del Nevado Juncal
4. Kunstmann, Sergio Cumbres del Cajón de la Mona
5. Puig, Mario Primera ascensión a la Cumbre Sur del Juncal
6. Stehr, Walter Cumbres de la Cadena del Alto de la Posada

□ - □

Barrera, Humberto: "Los antiguos caminos entre Santiago de Chile y Mendoza": Revista de la Junta de Estudios Históricos de Mendoza, ~~Mendoza~~ Argentina.

Gómez, Miguel: "Expedición Valenciana a los Andes, 1972": Revista Risco, Federación Valenciana de Montañismo, E. Valenciana, España.

ZONA DE LAS LAGUNAS

Se conoce como Zona de las Lagunas a las montañas que se encuentran al Oeste de los nacimientos de los Ríos Blanco y San Francisco.

Exceptuando algunas rutas del Grupo Perla y del Cerro Barros Negros, el resto de los cerros carecen de interés antropológico. Existe, sin embargo, cierto interés en la zona para el excursionista y sobre todo para la pesca; ~~de las lagunas~~ las numerosas lagunas que se encuentran en los Potrerillos de Castro están pobladas de truchas y resulta muy interesante combinar una excursión, con una estadía de algunos días en alguna de esas lagunas.

ACCESOS. - Hay tres accesos principales a la zona:

- 1°. - RUTA RIO BLANCO. - Estero de Castro hasta Potrerillos de Castro (un día aproximadamente desde la Estación de Rio Blanco, en mulas)
- 2°. - RUTA DISPUTADA DE LAS CONDES. - Portezuelo de La Copa, Estero de Castro. Potrerillos de Castro (unas 6 horas en mula desde la Mina Disputada de Las Condes)
- 3°. - PEREZ CALDERA. - Cajón del Plomo - Portezuelo de Castro - Potrerillos de Castro (^{unas 6 horas} un día en mulas desde Pérez Caldera)

El acceso por Estero de Colina y Portezuelo de los Angeles, desde el Valle Central, no se usa por ser demasiado largo.

Barros Negros.

GRUPO SAN EMETERIO.

CERROS BARROS NEGROS (1) 4500, Klatt)

Ubicación.-Cumbre dominante de los Potrerillos de Castro. Se encuentra inmediatamente al Norte de dicho Cajón y al Oeste del Cajón de los Angeles.

Ruta Normal.-Estero de Castro, Lagunas de Castro, acarreo y filo que lleva al ventisquero Sur del Cerro y filo cubrero Sur. Fácil. (S. García y Babra, 1938).

CERRO DEL PLOMO (4072)

Ubicación.- Cumbre de media montaña que se encuentra al Oeste del Estero de Castro y al Norte del Estero del Plomo. Numerosos y fáciles accesos.

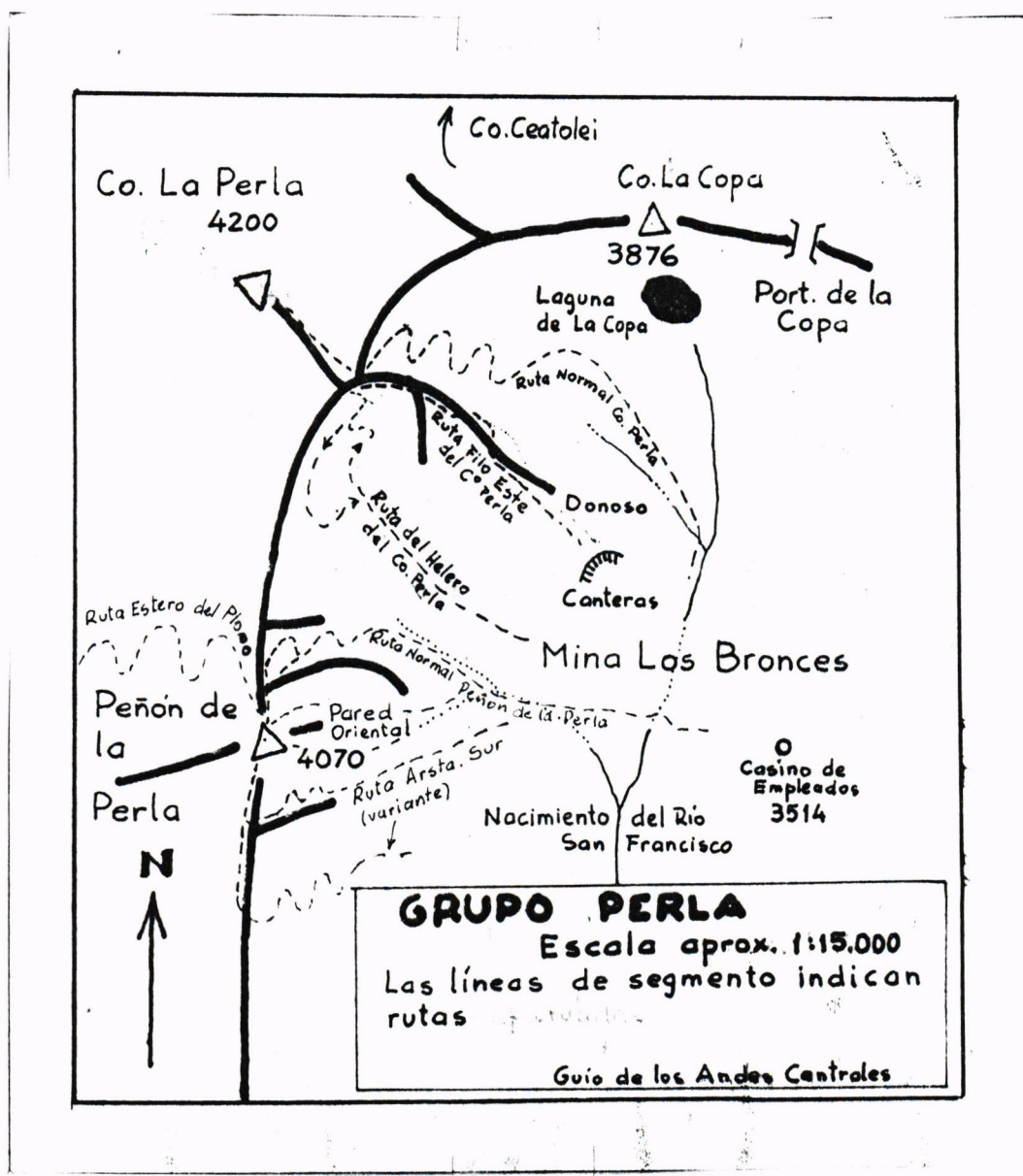
CERRO TUQUITO (4128, I.G.M.)

Ubicación.- En el filo que divide al Estero de los Riecillos del Río Blanco, al Norte del Cerro Barros Negros. Inescalado.

CERRO POTRERO ALTO

Ubicación.- En la cabecera Sur del Cajón del Potrero Alto, en el filo que separa el Estero de los Riecillos del Río Blanco.

(1) ~~También se lo llama Cerro San Emeterio o Cerro Corión~~



Peñón de la Perla: Ruta Normal.

GRUPO PERLA

CERRO CEATOLEI (4090)

Ubicación.-La más alta de las cumbres que separan, los Potrerillos de Castro del Río Blanco.

Ruta Normal.- Por los acarreos que caen a la confluencia del Estero de Castro con el Río Blanco, pasando por el filo Norte caracterizado por un ~~gran gendarme~~ (el Peñón Adriana) Bertens, 1948. *mitto de roca*

CERRO LA PERLA (4200 Lliboutry)

Ubicación.- Al Este de la parte alta del Estero del Plomo y en el filo Oeste del Portezuelo de La Copa.

Ruta Normal .-Desde Laguna de la Copa por el valle que viene del Oeste hasta Portezuelo Superior (43990 m/m) y luego filo Este hasta la cumbre. Factible en una jornada desde Los Bronces (Lliboutry, Künzemuller y Mathieu, 1952 en esquies)

Ruta del Helero (Sureste).-Desde la Mina La Disputada, se cruza el nacimiento del Río San Francisco y por una canaleta se alcanza el Helero al Sureste de la antecumbre Este. Por la arista Oriental se llega a la cumbre. Escasas dificultades técnicas; a fines de temporada algún problema en el helero. Factible en un día desde la Disputada de las Condes. (Orellana y Moya, 1964, hasta antecumbre Este)

Ruta Filo Este.-Desde las canteras de la Mina Los Bronces se sigue la arista Este, que limita por el Norte a las Canteras. Se sigue este filo hasta la cumbre. El filo se encuentra interrumpido por algunos cortes, cuya superación no es difícil. Sin embargo, se recomienda rodear la primera parte del filo por el Norte y salir directamente a una punta amarillenta que domina el cajoncito que corre por el Norte del filo. Factible en el día desde la Mina Los Bronces (Ambrus, 1966)

PEÑON DE LA PERLA (4070 Lliboutry)

Ubicación:.- Es la cumbre Sur del Cerro La Perla, bastante separada de él; visible desde la Mina La Disputada como un maciso de roca al Suroeste del Helero de La Perla.

Ruta Normal.-Factible en el día desde la Mina La Disputada; se llega al circo que hace el Peñón de La Perla con el Helero de la Perla y por una canaleta se sube al filo Norte del Peñón y por éste a la cumbre. (Squés, Palacios y Briones, 1959). *Vásquez?*

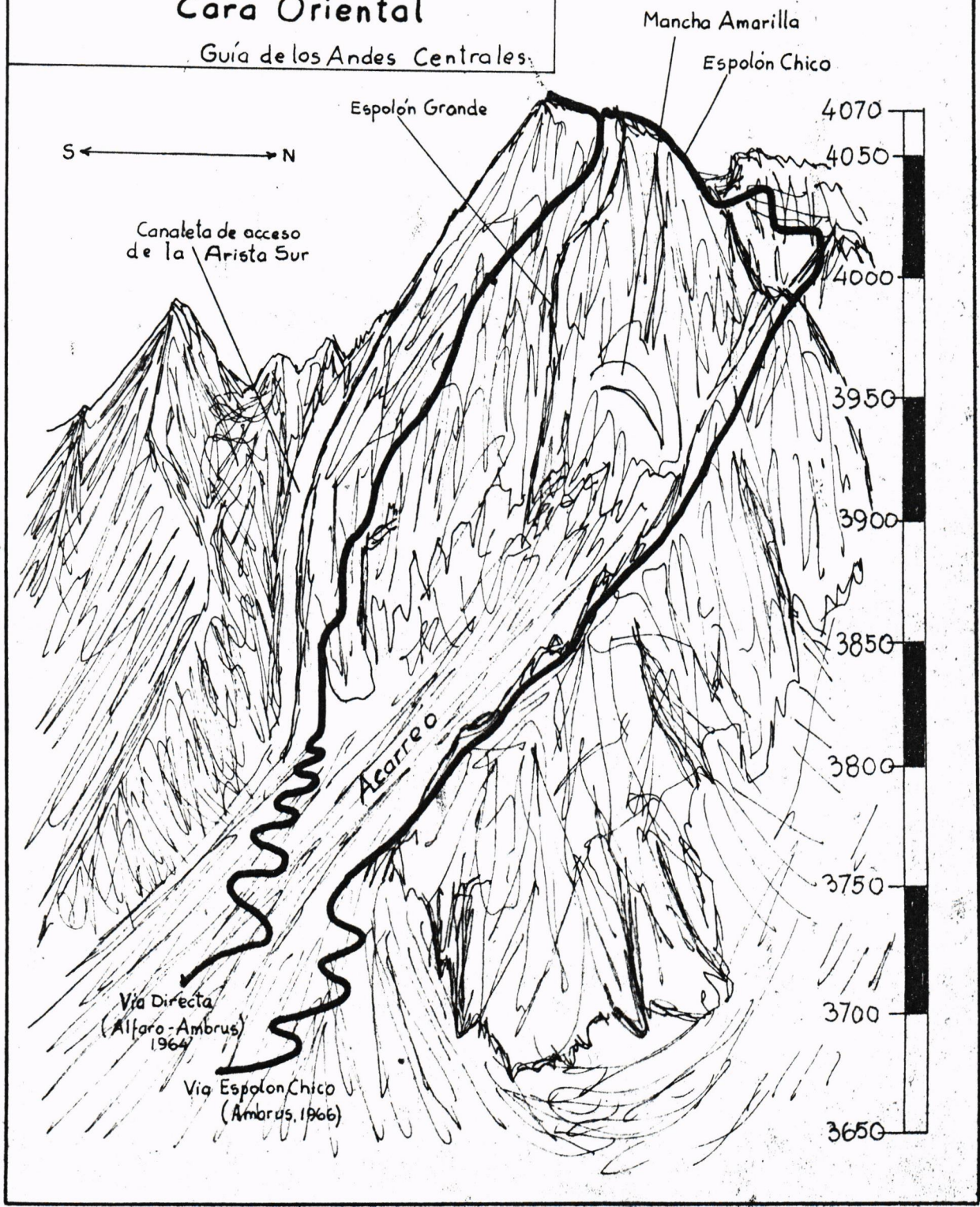
Ruta Estero del Plomo.- Vertiente Oeste desde el Estero del Plomo, acarreos hasta 15 mts. de la cumbre. (Mineros desconocidos, fecha anterior a 1959).

Ruta Arista Sur.-Desde la Mina La Disputada por una canaleta que corre en forma oblicua hacia la izquierda, que parte desde el pie de la perd Este del cerro y llega al filo Sur del Peñón; por ella se alcanza la cumbre. (Alfaro, M. Moreno y Díez, 1964)

PEÑON DE LA PERLA

Cara Oriental

Guía de los Andes Centrales.



29
Ruta Pared Oriental.-(Directísima) . Desde la Mina La Disputada se alcanza el pie de la pared Este y se sube por ésta a la cumbre, ateniéndose a un trazo directo desde el pie hasta la cumbre. Dificultades técnicas variadas, pero no extremas, primera parte la más difícil. Roca de buena calidad, 2 clavos, pero sin escalada artificial. (Alfaro y Ambrus, 1964) .

Ruta Pared Oriental.-(Variante espolón chico) Desde el pie de la Pared Este desviarse a la derecha, pasando debajo de la Mancha Amarilla y remontando el pilar Norte de la pared. Carece de pasos superiores al III° grado . Unos 300 metros desde la base a la cumbre, tres horas desde la Mina La Disputada .(Ambrus 1965)

CERRO LA COPA (3876, triangulación)

Ubicación-Inmediatamente al Oeste del Portezuelo de la Copa, muy visible desde la Mina La Disputada. Media montaña , fácilmente accesible desde el Portezuelo de La Copa.

B I B L I O G R A F I A

I . _ P U B L I C A C I O N E S

EL MERCURIO : "Diversos reconocimientos y ascensiones cumplieron tres andinistas en zona superior de Río Blanco" 21-Febrero-1949, Santiago de Chile

La NACION: "Ascensión al Lucía Dinamarca y Ceatolei" -7-Marzo-1949 ,Santiago de Chile.

LLIBOUTRY, Luis: "Nieves y Glaciares de Chile" Editorial Universitaria 1956 , Santiago de Chile.

QUINTEROS JORGE: "La Cordillera de los Andes" Inédito.

II.- INFORMES VERBALES

ALFARO, Mario: Ruta Arista Sur del Peñón de La Perla.

BAZAN, Manuel: Ruta Normal del Cerro Barros Negros. Equivalencia de Cerro Barros Negros ,Cerro San Emeterio y Cerro Corfo.

QUINTEROS, Jorge: Ruta Normal del Cerro La Perla.

VASQUEZ, César: Accesos del Peñón de La Perla

III.- DATOS VERIFICADOS POR EL AUTOR.

Ruta Helero Sureste del Cerro La Perla

Ruta Filo Este del Cerro La Perla

Ruta Normal del Peñón de La Perla

Pared Oriental del Peñón de La Perla