

ZONA RIO COLORADO

ZONA RIO COLORADO .-

Esta Zona se encuentra entre el curso del Rio Colorado y la frintera chileno-argentina, incluyendo todas las montañas entre los pasos de Valle Hermoso y de la Cumbre (por donde pasa el ferrocarril trasandino)

De forma análoga a la zona anterior , se trata de montañas rojizas y áridas, pero sus alturas son mucho más considerables y por ende, bastante englaciadas.

Una serie de portezuelos fronterizos comunican al lado chileno con el argentino, de los que daremos a continuación una breve reseña.

PASO DEL VALLE HERMOSO. De importancia muy considerable en la época de la Independencia de Chile

PASO DEL LEIVA (4.156) Domina la Laguna de Leiva, en el nacimiento del Estero Blanco.

PASO DEL VOLCAN (4.747) Poco usado por su altura y sus complicaciones en el lado argentino.

PASO DE LOS RIOS INDIOS (4.532) Comunica la Quebrada de Riecillos a través del Portezuelo de Pedro y Pablo con la Quebrada Matienzo.

PASO DE LAS CUEVAS (4.730) Dos kilómetros al Sur del anterior.

PASO DE LOS CONTRABANDISTAS (4.380) Muy usado a principios de siglo por arrieros y contrabandistas. Comunica al Estero de la Cañada con la Quebrada Matienzo.

PASO LOMAS COLORADAS (4.380) de fácil curso; al Norte de los Los Tres Hermanos, accesible desde Estero de la Cañada.

PASO POTRERO ESCONDIDO (4.048) de acceso difícil por el lado chileno , está al Sur de los Tres Hermanos.

PASO DE LA CUMBRE O PASO BERMEJO (3.832) Por donde pasa el cammino internacional Santiago-Mendoza.

PASO DE LA IGLESIA Un poco al Norte del anterior cayó en desuso al construirse el camino Internacional.

ACCESOS: ^{DE LA ZONA} La parte Norte de la Zona se alcanza por Rio Colorado, el acceso natural del Grupo Gloria es la Quebrada del Peñón y el del Grupo Parva el Estero del Peñón.

GRUPO NEVADO LEIVA

NEVADO LEIVA (4.660 I.G.M.)

En la $32^{\circ}32' S$ $70^{\circ}09' W$.

Ubicación: ~~Chile-Argentina~~, parte superior de Río Colorado, inmediatamente al Noroeste del Paso de Leiva. Macizo de tres cumbres, cumbre central la más alta.

Ruta de Portezuelo de Leiva. - Desde el Portezuelo de Leiva se sigue al filo ~~fronterizo~~ hasta la cumbre. Acarreos suaves sin dificultades técnicas. (Nora de Forno, L. Forno y Ortiz 1953)

CERRO MONJAS (4.578 I.G.M.) (1)

Ubicación: En las proximidades del Paso de Leiva y tiene al Estero Leiva por el Sur, al Estero Blanco por el Sureste y Estero Piedras por el Norte. Al Oeste del Nevado Leiva.

Ruta de los Japoneses. - Se llega a la base Este del Cerro, entre éste y el Nevado Leiva. Se toma la faz Norte; escalada en bloques sueltos, de buena calidad, hasta la cumbre. Algunas dificultades en escalada (Muga, Mills, Puig y Tanba 1960)

CERRO TECHADO (4.650 A.)

Ubicación: En el filo fronterizo al Norte del Paso de Leiva y al Noreste del Nevado Leiva. Inescalado.

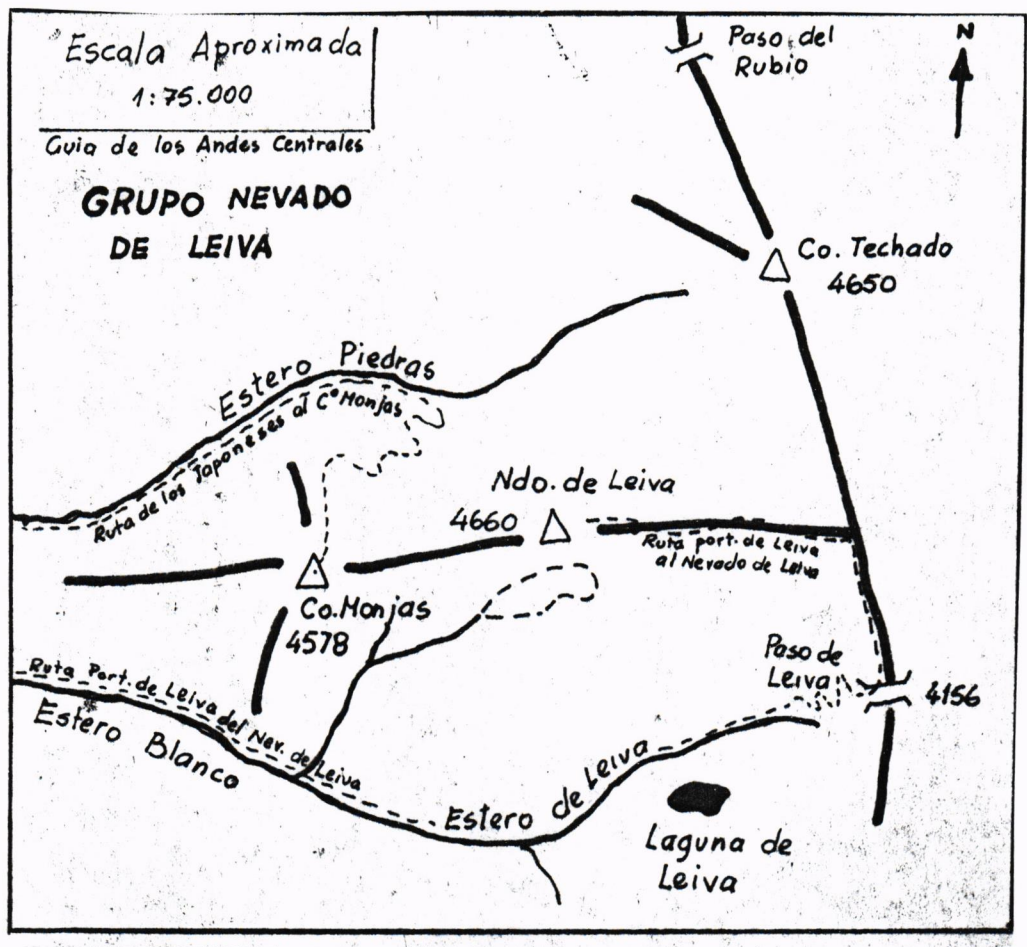
18,1 — 15'
4,3 — x

1,08
70°37'

16,5 — 15'
9,9 — x

3

(1) Antes de su primera ascensión ^{aparecía como} Altar del Diablo, pero los arrieros lo llamaban Monjas; los primeros ascensionistas ratificaron el nombre usado por los arrieros.



GRUPO TORDILLO

CERRO TORDILLO (4.619, Lliboutry)

Ubicación: Cuchilla que se extiende de Este a Oeste cayendo en forma de pared hacia el cajón de Tordillo y Río Colorado. Esta cuchilla se dirige hacia el Portezuelo de Pedro y Pablo, descomponiéndose en una serie de agujas. La cumbre Noreste es la principal.

Ruta Forno:-Pendientes Sur del Cajón de Leiva, hasta pequeña laguna glacial al pié de la cumbre principal; desde ahí la ruta se desplaza hacia el Cajón de Leiva por acarreo de mucha pendiente y un pequeño portezuelo hacia el Norte que se alcanza en escalada delicada: es clave de la ascensión. Ascensión peligrosa por continuos derrumbes de piedras y fuerte descomposición de la roca. (Nora de Forno, Forno y Ortiz 1953)

OTRAS CUMBRES DEL GRUPO

^{NC}
CERRO ~~MACILLA~~ (4.600 aprox.) Al Nordeste del Cerro Tordillo, al otro lado de la Laguna del Tordillo. Inescalado. Innominados 4620 .4695 y 4520: Al Sur del Cerro Tordillo. Junto con el ^{cerro} mencionado, constituyen el macizo que domina por el Oeste el nacimiento de la Quebrada Riecillos. Están integradas, además por varias agujas y cumbres menores. Inescalados, sin intentos.

CERRO LEON MUERTO (4000 aprox.) Domina por el Norte la confluencia del Río Leones con el Río Colorado. Intentado por H. Rasmussen, 1942

18.1
5.7
15
5

GRUPO EXPEDICION

CERRO EXPEDICION (5152 A.)

Ubicación: Es la cumbre Noroeste del macizo limitrofe entre los portezuelos de Leiva y Cuevas. La cumbre principal del macizo se encuentra en territorio argentino .

Ruta de los Japoneses:-Desde el portezuelo de Río Indios. (Tayoda, Durand, Gamboa, 1960)

CERRO AMARILLO DE RIO INDIOS (5.054 A.)

Ubicación.-Chile-Argentina, macizo del cerro Expedición., al Norte del Portezuelo de Las Cuevas, en las proximidades del Portezuelo de Río Indios.

Ruta normal.-Vertientes occidentales hasta el Portezuelo de Río Indios y desde ahí, vertiente Sur hasta la cumbre. Grandes acarreos, escalada fácil en roca y campo de nieve penitente. (Durán, Bocaz y Ota, 1960)

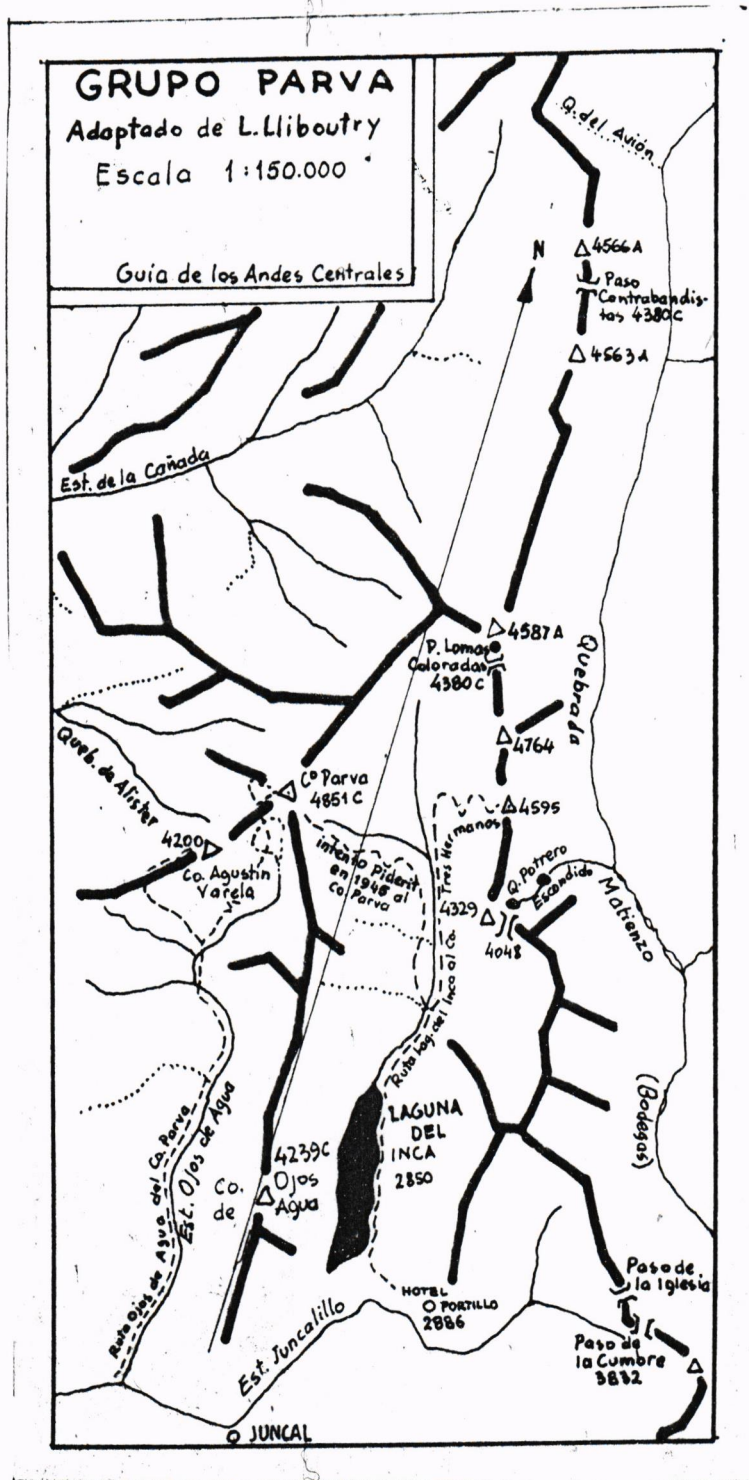
OTRAS CUMBRES DEL GRUPO .-

INNOMINADO (4925) : Entre el Paso de Leiva y el Paso del Volcán, en el filo fronterizo .

INOMINADO 4860 : En el filo limitrofe, inmediatamente al Sur del Paso de Las Cuevas.

1512
7.4 - 15
- 2007

181
518 - 15
- 32°35'



GRUPO PARVACERRO PARVA (4851, I.G.M.)

Ubicación .-En el costado Norte del Río Aconcagua y al Noroeste de la Laguna del Inca. Macizo de varias cumbres, de complicado acceso.

Ruta Ojos de Agua.-Desde el Cajón Ojos de Agua, paredores fáciles hasta llegar al Ventisquero Alto, que se encuentra en el costado Sureste del Cerro. Por el Ventisquero se llega a la ladera Noreste del Cerro, por donde se alcanza el filo cumbre. Ruta complicada y dificultades técnicas variables. (Forno y Escobar, 1948) (1)

Variante Noroeste.- Cuando se llega al Ventisquero Alto, se toma la ladera Noroeste, más fácil.

CERRO AGUSTIN VARELA (4200)

Ubicación.-Al Oeste del Portezuelo de Aliste, antecumbre del Cerro Parva.

Ruta.-Río Aconcagua, Cajón Ojos de Agua; la ascensión misma es fácil. (Forno y Escobar, 1948)

CERRO OJOS DE AGUA (4.239 I.G.M.)

Ubicación: Directamente al Oeste de la Laguna del Inca, al Norte de la Estación Juncal. Cumbre posición central y muy visible

$$\frac{15,2}{11,4} = \frac{15}{\square}$$

- (L) :Esta cumbre, por la dificultad de su acceso, tuvo numerosos intentos antes de su primera ascensión, algunos de los cuales fueron: Schiller y Hertzog, 1908: llegan al Ventisquero Alto.
 Véliz y Flaño, 1918 (o 1922)
 Arranz y Escobar, 1939
 Píderit y Rosales, hasta 4500mts. desde Laguna del Inca. (1944)
 Moser y Alig, 1945, en 6 horas desde el Cajón de Aliste alcanzan una cumbre mejor.
 Escobar y Bry, 1945
 Hemmelmann y Keuck, 1947, ascienden estribaciones Norte 3800 mts.

CERRO TRES HERMANOS

Ubicación: Macizo de tres cumbres: Norte, 4764, Central , 4595 y Sur 4329, que dominan por el Noreste la Laguna del Inca. Chile-Argentina.

Ruta Laguna del Inca: (para cumbre Central) : Desde Laguna del Inca, Campamento a 3100 mts. , ascensión sin dificultades técnicas por la vertiente Oeste. (Daube, Stehr y Angerstein, 1960)

OTRAS CUMBRES DEL GRUPO

INNOMINADO 4566: Al Norte del Paso de los Contrabandistas

INNOMINADO 4563: Al Sur del mismo paso

INNOMINADO 4587: al Norte del Paso Lomas Coloradas.

Las tres cumbres son fronterizas y no han sido intentadas hasta la fecha.

GRUPO BASTION

✓ AGUJA DEL GLORIA (4500,?)

Ubicación: Al Norte del Río Aconcagua, en el filo que separa el Cajón del Peñón del Cajón Ojos de Agua; al Este del Cerro Gloria.

Ruta Cajón del Peñón.- Desde el Cajón del Peñón se sube al Portezuelo que domina a éste. Desde ahí se ataca torreón final; algunas dificultades por roca descompuesta, a veces salida a la cumbre mediante paso de hombros. (Iturriaga y Simken, 1950)

✓ CERRO BASTION (4696, I.G.M.)

Ubicación.- Al Noreste del macizo del Gloria, en el filo que separa el Cajón de Ojos de Agua del Cajón Alister(1)

✓ CERRO GLORIA (4.515 I.G.M.) (2)

Ubicación.- Al fondo del Cajón del Peñón, dominando el Ventisquero Superior.

Ruta Sureste.- Desde el Cajón del Peñón se pasa un farallón alcanzando el Ventisquero Superior; se supera éste para alcanzar el filo cumbre, se rodea y ~~por éste~~ se llega a la cumbre. Algunas dificultades técnicas por mala calidad de la roca. (Skerra y Weinreich, 1933)

Acarreo Noroeste- Resulta cómodo el descenso por el gran acarreo Noroeste, para llegar al Río Colorado por el Estero Gloria. (Forno y Gandolfo, 1946, al descenso)

✓ CERRO GLORIETA (4500 ?)

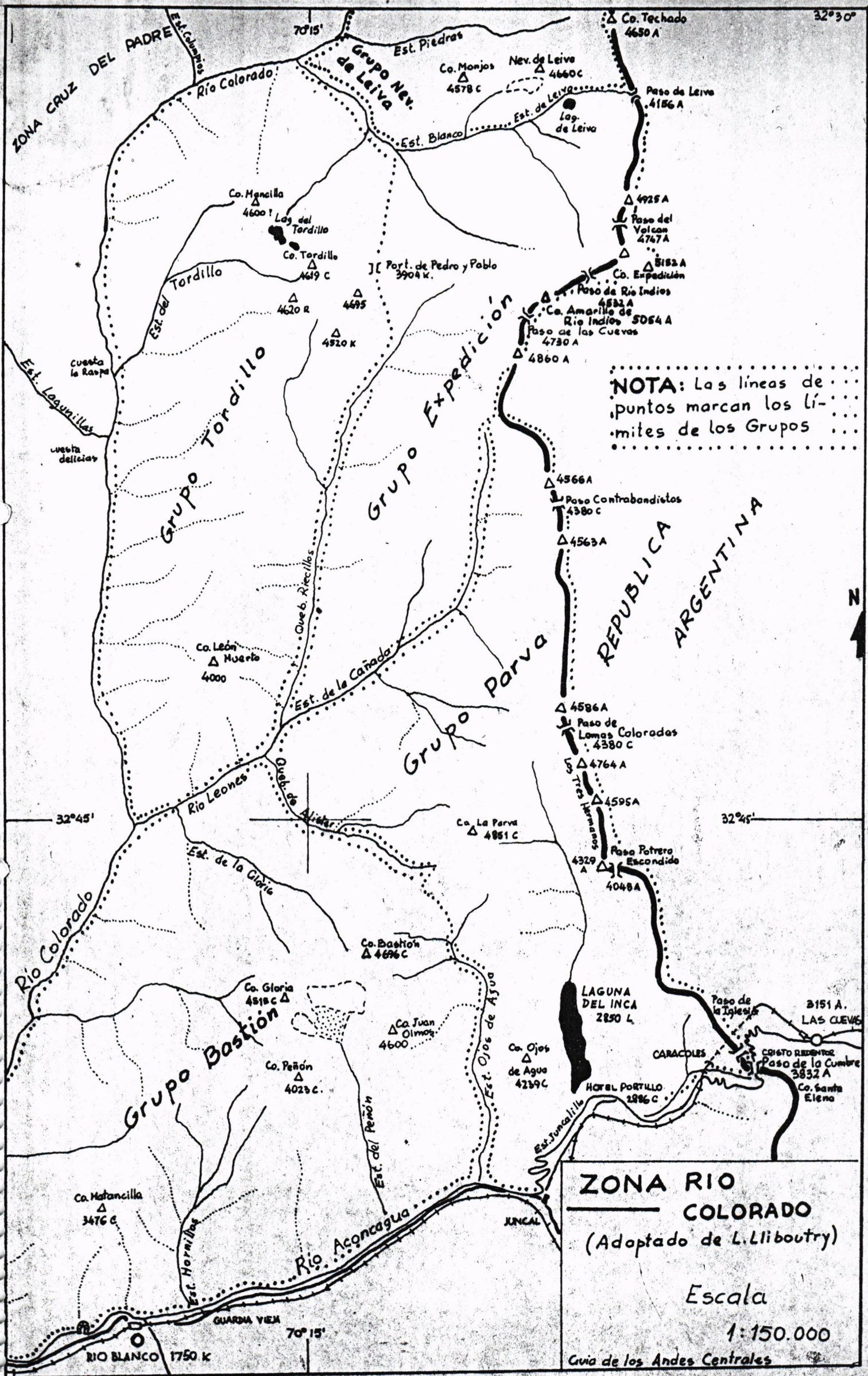
Ubicación.- En el macizo del Cerro Gloria, al Noreste del Gloria, en el filo que va a la aguja del Gloria .

Ruta Cajón del Peñón.- Se alcanza el Ventisquero Superior de la misma forma que para ascender el Cerro Gloria, pero desde el filo cumbre se va por él hacia el Noreste en lugar del Suroeste como para el Gloria.

✓ CERRO JUAN OLMOS (4600,?) (3)

Ubicación.- Se encuentra en el extremo oriental del arco montañoso que rodea el Cajón del Peñón.

Ruta Oeste.- Entrando por el Cajón del Peñón, se llega a la lengua del Ventisquero Superior, desde ahí se elige la primera canaleta a la derecha del glaciar, cuya parte superior está cerrada por un farellón de 100 mts. que hay que superar. Sigue la ascensión por roca, donde una chimenea es la clave de la ascensión. Dificultades técnicas variadas, usos de clavos de roca en la canaleta. (Iturriaga, Gardella, Cecilia, Chinchilla, Barraza y Milón, 1952)



NOTA: Las líneas de puntos marcan los límites de los Grupos

ZONA RIO COLORADO
(Adaptado de L. Lliboutry)

ESCALA
1:150.000

Guia de los Andes Centrales



Cerro Gloria visto desde el Cañón del Peñón

Foto Club Alemán de Excursionismo



La Aguja del Gloria, vista desde el Cerro Gloria

Foto HSAVA.



Esquema del grupo Bastión, con sus cumbres principales

CERRO PEÑON (4023, Lliboutry)

Ubicación.- En el extremo Suroeste del arco montañoso que rodea al Cajón del Peñón.

PUNTA BARILE ⁴⁴⁵⁰ (4750 ?)

Ubicación: Se encuentra en el filo que une al Cerro Glorieta con la Aguja.

Ruta Cajón del Peñón.-Vertiente Sur desde el Cajón del Peñón (P.Conejeros, V.Villalón y R.García, 1963)

PUNTA BRUJITA (4500?)

Ubicación.- En el filo que une los Cerros Gloria y Glorieta

Ruta Cajón del Peñón .-Desde el Circo Gloria-Glorieta, se alcanza la cumbre por el filo derecho (P.Conejeros y V.Villalón 1963)

- (1) Según Lliboutry, ésta sería la verdadera cumbre del Cerro Gloria
- (2) O Peñón del Gloria
- (3) Antes de su primera ascensión su nombre era Cerro Biscocho

BIBLIOGRAFIA.-

I.- PUBLICACIONES

FORNO, Luis: "Primera Ascension a la Cumbre Principal del Cerro La Parva" CACH: Revista Andina N° 59, Abril 1948, Santiago de Chile.

BARRERA, Humberto "Cerro La Parva" CACH. Revista Andina N° 39 .Abril de 1944. Santiago de Chile

ECHEVERRIA, Evelio "Temporada de Andinismo en Chile" Cach. Revista Andina N°79 Junio 1953 Santiago de Chile

FORNO, Luis: "Primera Ascension del Cerro Tordillo y Nevado Leiva" Archivos del Club Andeski 1953. Valparaiso, Chile .

FORNO, Luis: "Ascension al Cerro Parva y 1ra. Ascension del Cerro Agustín Varela" Archivos del Club Andeski. 1949. Valparaiso ,Chile.

FORNO, Luis: "Ascension al Cerro Gloria" Archivos del Club Andeski. 1946 . Valparaiso de Chile

LLIBOUTRY, Luis: "Nieves y Glaciares de Chile. Editorial Universitaria 1956 . Santiago de Chile.-

Mills, Germán: "Expedición Chileno-Japonesa Andes Centrales 1960. Tercera etapa ."Río Colorado" FEDACH Anuario de Montaña 1960, Santiago de Chile.

MILON, Pedro : "Primera Ascension del Cerro Juan Olmos" Archivos del Club Andeski 1952. Valparaiso ~~de~~ Chile.

QUINTEROS, Jorge: "La Cordillera de los Andes" Inédito.

RISOPATRON, Luis: "La Cordillera de los Andes entre las Latitudes 30° 40° y 35° S." Segunda sub-comision Chilena de Límites" 1903 .-

SIMKEN, Juan: "Primera Ascension al Cerro La Aguja (4.000 m.) Cach: Revista Andina N°71 Junio 1950, Santiago de Chile.

II.- INFORMES VERBALES.-

FOERSTER, Wolfgang: Variante Noroeste a la Ruta Ojos de Agua del Cerro Parva. Ruta Sureste del Cerro Gloria.

PUIG, Mario: Ruta Portezuelo de Leiva para el Nevado Leiva- Ruta de Los Japoneses al Cerro Monjas

STEHR, Walter: Ruta Laguna del Inca al Cerro Tres Hermanos.